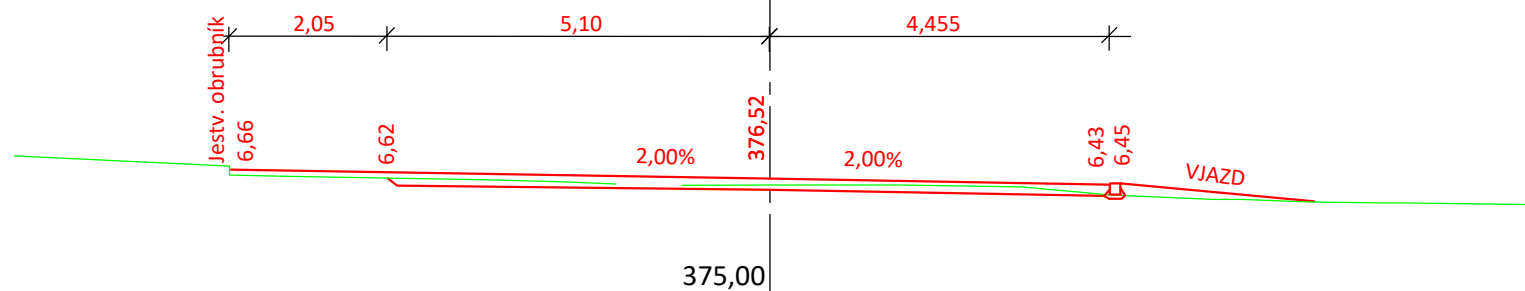
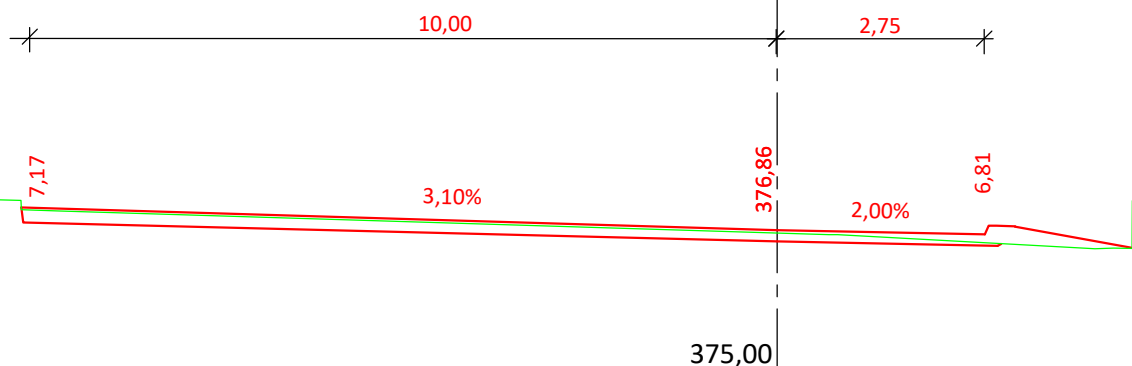


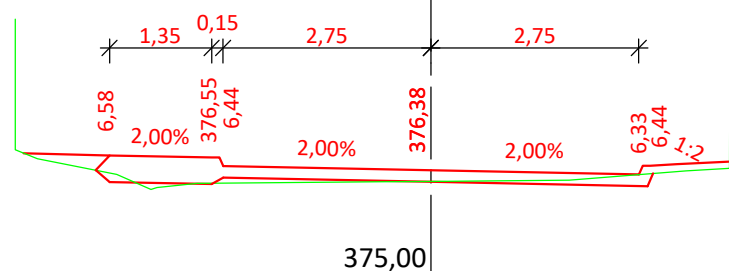
PR: 1
km 0,020 00



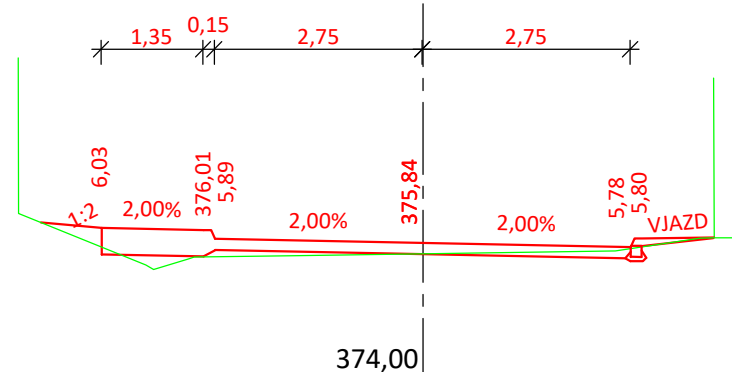
PR: 2
km 0,040 00



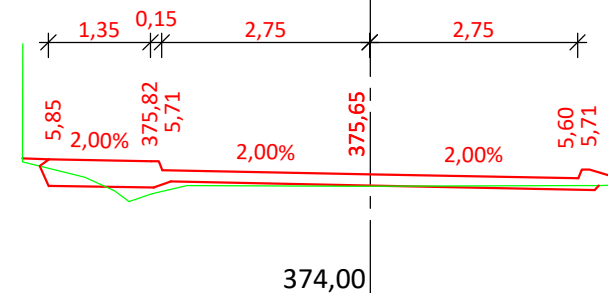
PR: 3
km 0,060 00



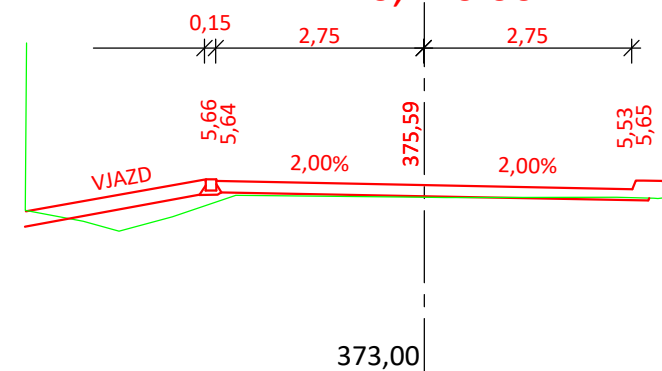
PR: 4
km 0,080 00



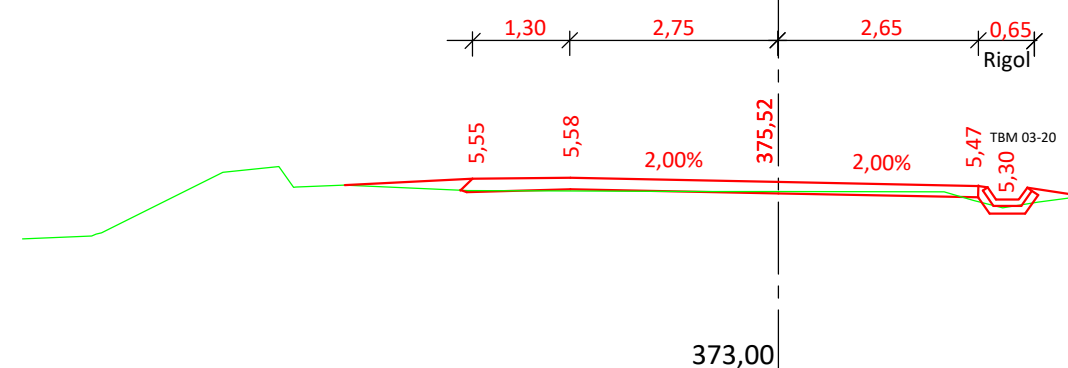
PR: 5
km 0,100 00



PR: 6
km 0,120 00



PR: 7
km 0,140 00



ZODP. PROJEKTANT Ing. Jiří STARÝ	VYPRACOVAL Ing. Jiří STARÝ	KRESLIL Ing. Jiří STARÝ	KONTROLOVAL Ing. Béreš	ÚDI Košice s.r.o. Útvar dopravného inžinierstva Hlinkova 39, tel. 6334038	
KRAJ Košický	OKRES Rožňava	OBEC Krásnohorské Podhradie		FORMÁT	2 A4
STAVEBNÍK	OBEC Krásnohorské Podhradie			DÁTUM	10/2019
NÁZOV STAVBY	Zlepšenie základnej technickej infraštruktúry v obci Krásnohorské Podhradie			STUPEŇ	DÚR, DSP
OBJEKT	MK V OBCI			ČÍSLO ZÁKAZKY	
OBSAH ČASŤ	PRIEČNE REZY			ARCH. ČÍSLO	Č. KÓPIE
				MIERKA 1:100	ČÍSLO VÝKRESU 6b