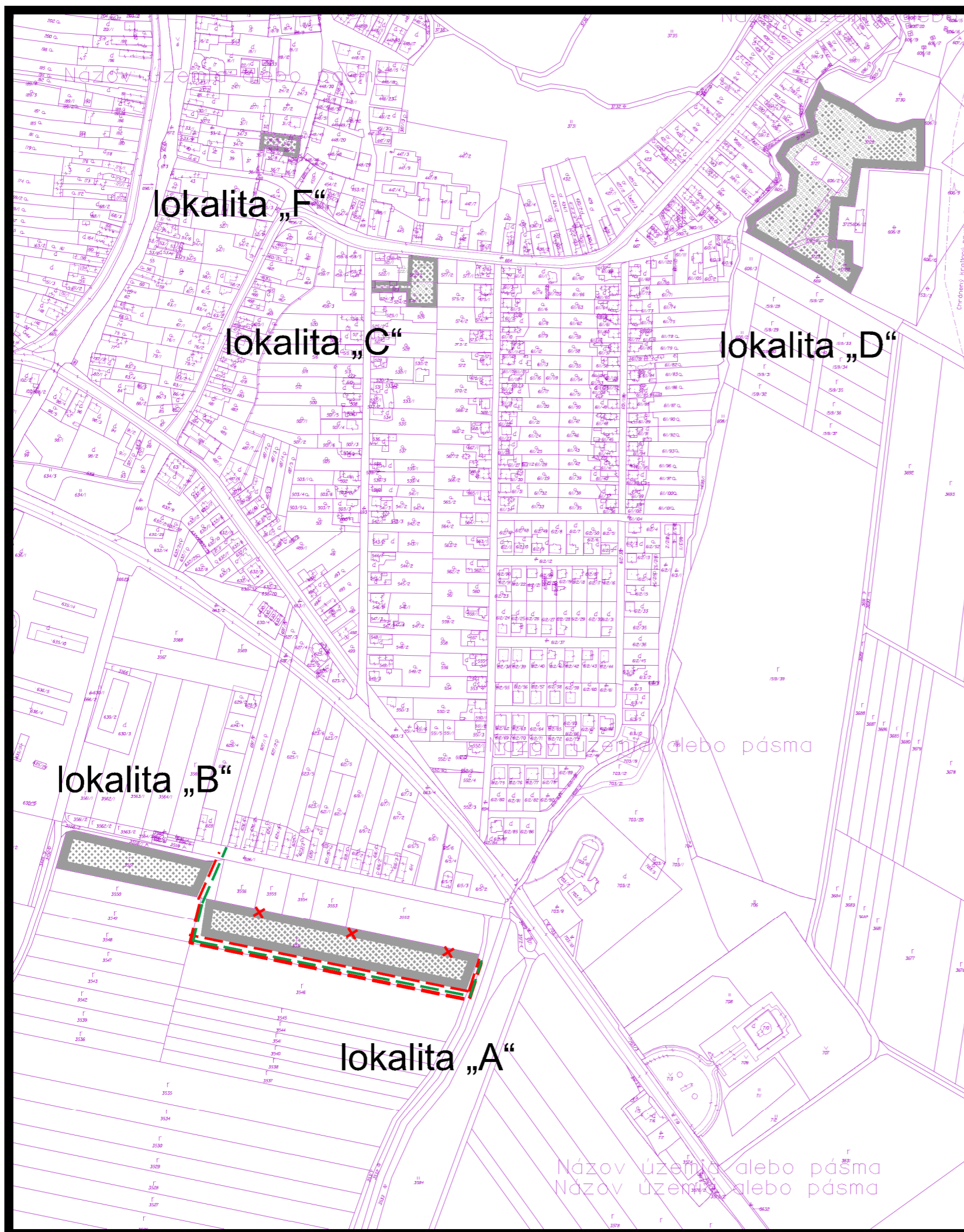










územný plán obce KRÁSNOHORSKÉ PODHRADIE ZAD č.3



návrh

-  hranica zastavaného územia
-  objekty a plochy zástavby
-  STL plynovod D90,63,50
-  STL plynovod D90,63,50 na prekladku zrušený pôvodný návrh
-  VN káblové elektrovedenia podzemné
-  VN káblové elektrovedenia podzemné zrušený návrh

7 NÁVRH VEREJNÉHO TECHNICKÉHO VYBAVENIA ELEKTRIKA, TELEKOMIKÁCIE, PLYN

túto zmenu územného plánu vypracovala
architektonická kancelária ARKA, spol. s r.o. Košice

hlavný riešiteľ: Ing.arch. Dezider Kovács

dátum vypracovania: 2020
mierka: 1:5000