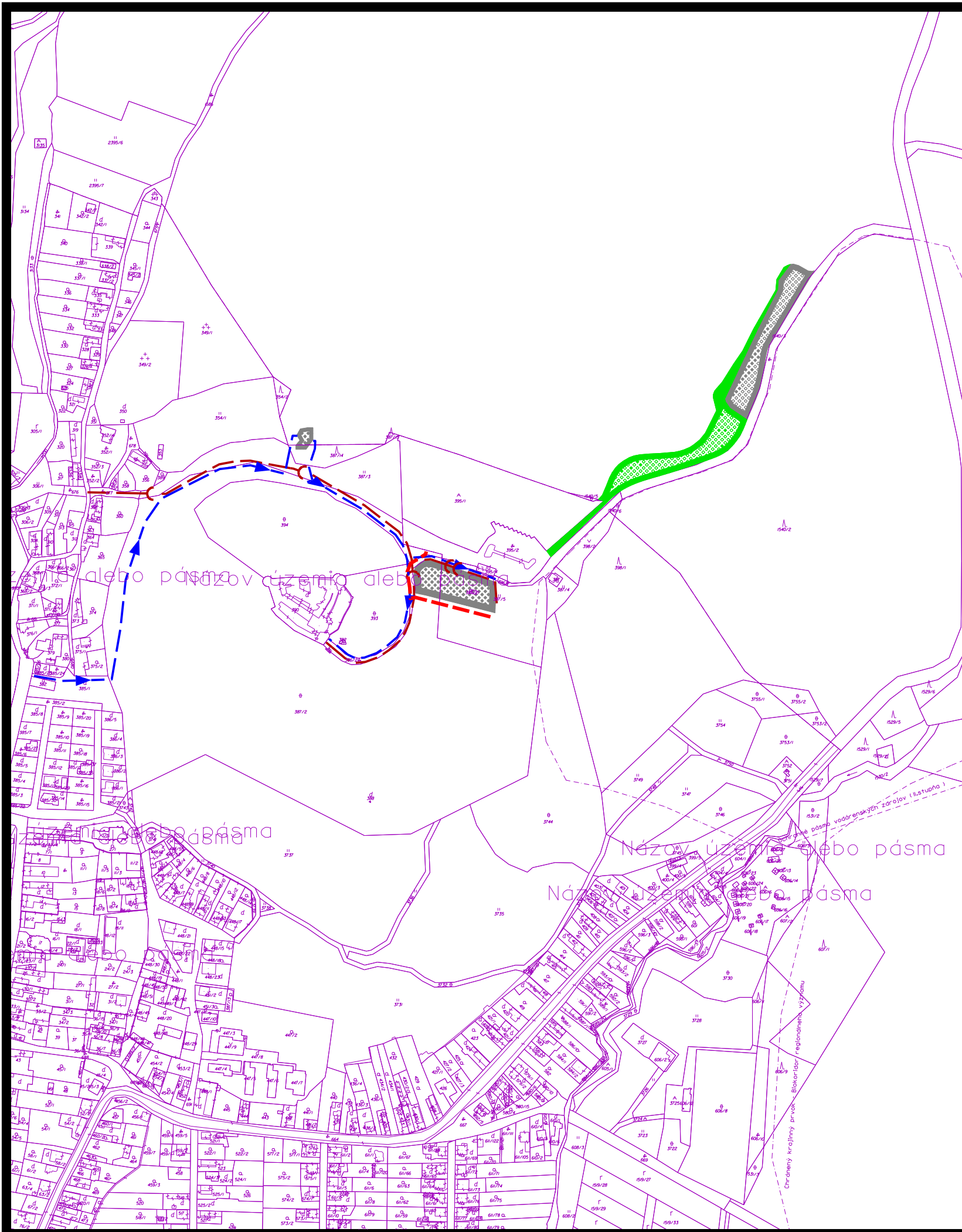



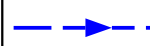




územný plán obce KRÁSNOHORSKÉ PODHRADIE ZAD č.2



návrh

-  hranica zastavaného územia
-  objekty a plochy zástavby
-  verejná zeleň
-  zásobné a rozvodny vodovod DN 80, 100
-  splašková kanalizácia DN 300
-  vytlačná kanalizácia DN 80

6 NÁVRH VEREJNÉHO TECHNICKÉHO VYBAVENIA VODNÉ HOSPODÁRSTVO

túto zmenu územného plánu vypracovala
architektonická kancelária ARKA, spol. s r.o. Košice

hlavný riešiteľ: Ing.arch. Dezider Kovács

dátum vypracovania: 2019
mierka: 1:5000