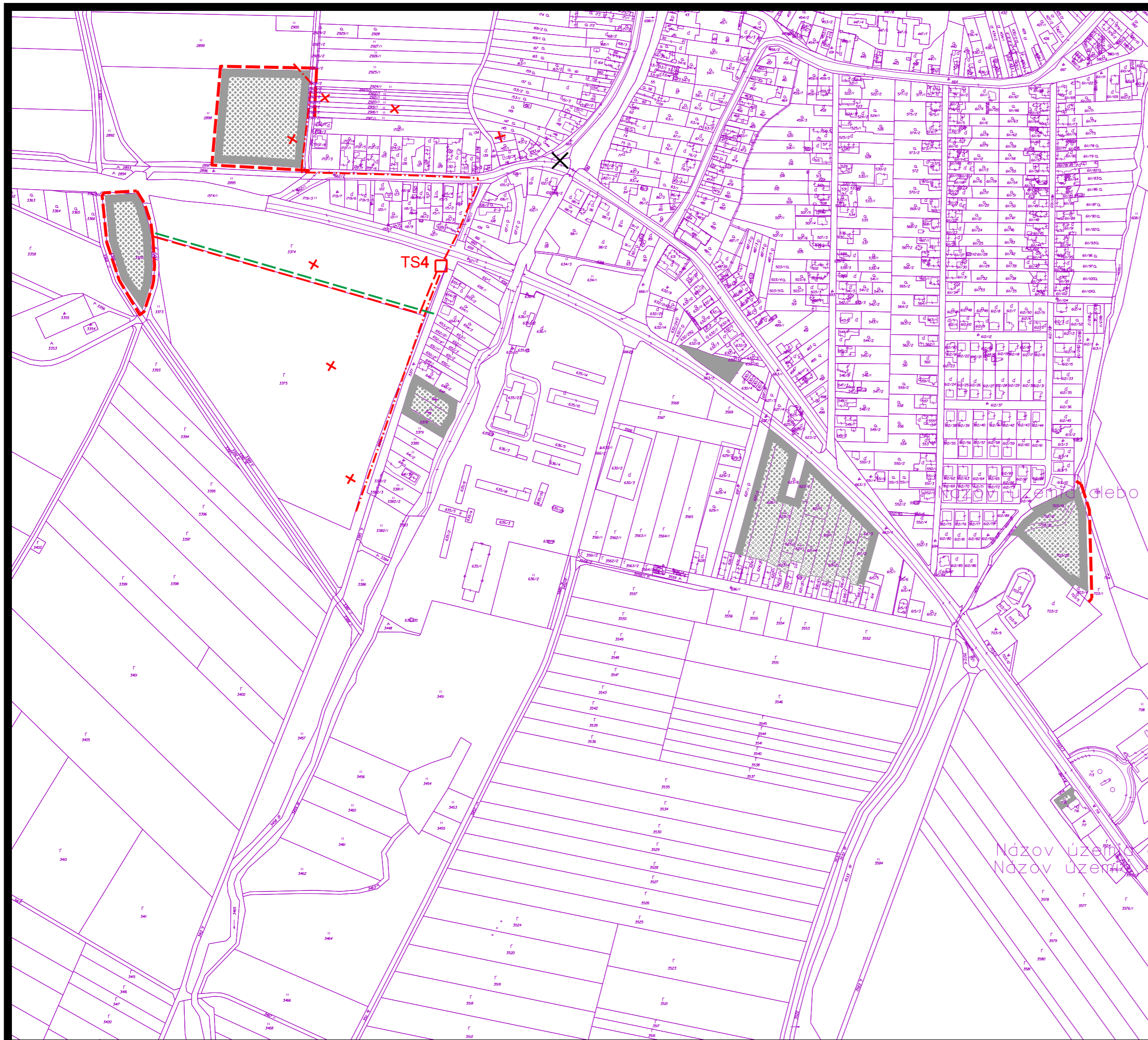


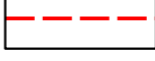


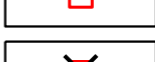
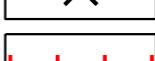






územný plán obce KRÁSNOHORSKÉ PODHRADIE ZAD č.1



návrh

-  hranica zastavaného územia
-  objekty a plochy zástavby
-  VN káblové elektrovedenia podzemné
-  VN vzdušné elektrovedenia 22 kV káblové
-  VN vzdušné elektrovedenia 22 kV na prekládke
-  navrhované trafostanica 22/0,4 kVA
-  preloženie existujúcej trafostanice 22/0,4 kVA
-  ochranné pásmo VN vzdušné elektrovedenia
-  STL plynovod D90,63,50

7 NÁVRH VEREJNÉHO TECHNICKÉHO VYBAVENIA ELEKTRIKA, TELEKOMIKÁCIE, PLYN

túto zmenu územného plánu vypracovala
architektonická kancelária ARKA, spol. s r.o. Košice

hlavný riešiteľ: Ing.arch. Dezider Kovács

dátum vypracovania: 2019
mierka: 1:5000