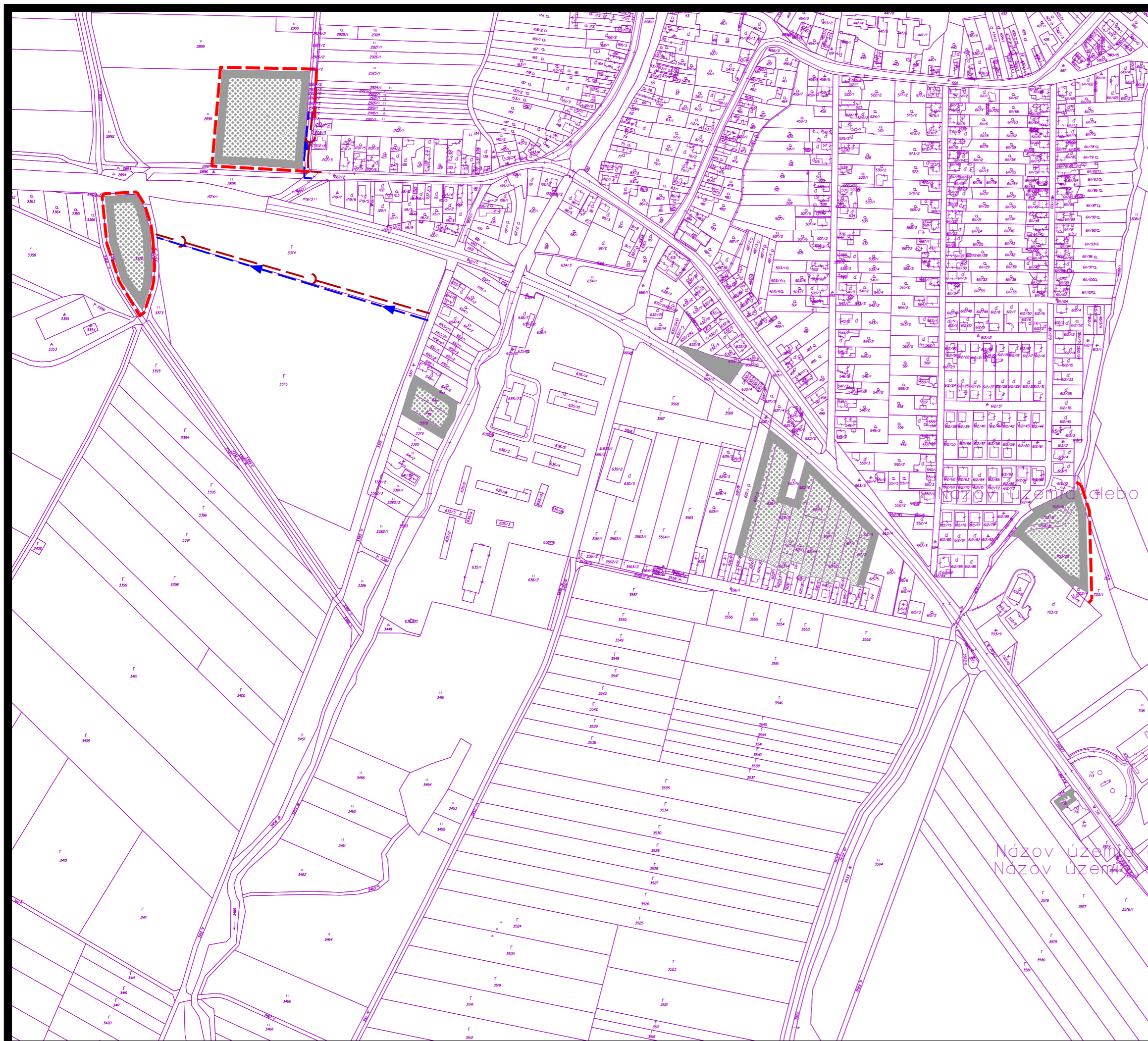






# územný plán obce KRÁSNOHORSKÉ PODHRADIE ZAD č.1



## návrh

-  hranica zastavaného územia
-  objekty a plochy zástavby
-  zásobné a rozvodný vodovod DN 80, 100
-  splašková kanalizácia DN 300

## 6 NÁVRH VEREJNÉHO TECHNICKÉHO VYBAVENIA VODNÉ HOSPODÁRSTVO

túto zmenu územného plánu vypracovala  
architektonická kancelária ARKA, spol. s r.o. Košice

hlavný riešiteľ: Ing.arch. Dezider Kovács

dátum vypracovania: 2019  
mierka: 1:5000